

VERANSTALTUNGSORTE IN CHEMNITZ

EVENT VENUES IN CHEMNITZ

- 1** **DAS**tietz  **Museum für Naturkunde Chemnitz** 18
Neue Sächsische Galerie 21
Stefan-Heym-Forum 22
 Moritzstraße 20
18:00 – 23:30 Uhr 16
- 1a** **Museum für Naturkunde Chemnitz – Grabungsgelände „Fenster in die Erdgeschichte“**  Glockenstraße 16
18:00 – 22:00 Uhr 19
- 2** **Baumgarten-Wölfert-Gedenkausstellung Grüna**  Chemnitzer Straße 109 22
- 3** **Deutsches SPIELEmuseum**  Neefestraße 78a
16:00 – 01:00 Uhr 24
- 4** **Ebersdorfer Schulmuseum**  Silcherstraße 1 25
- 5** **Industriemuseum Chemnitz**  Zwickauer Straße 119 27
- 6a** **Kunstsammlungen am Theaterplatz**  Theaterplatz 1
16:00 – 01:00 Uhr 29
- 6b** **St. Petrikirche Chemnitz**  Theaterplatz 3
18:00 – 22:30 Uhr 31
- 7** **Museum Gunzenhauser**  Stollberger Straße 2 (Falkeplatz)
16:00 – 01:00 Uhr 31
- 8a** **Schloßbergmuseum Chemnitz**  Schloßberg 12
17:00 – 01:00 Uhr 33
- 8b** **Schloßkirche Chemnitz**  Schloßberg 11
18:00 – 23:00 Uhr 35
- 9** **Henry van de Velde Museum / Villa Esche**  Parkstraße 58 36
- 10** **Karl Schmidt-Rottluff-Haus**  Limbacher Straße 382 37
- 11** **Burg Rabenstein**  Oberfrohnauer Straße 149
18:00 – 24:00 Uhr 39
- 12** **Lern- und Gedenkort Kaßberg-Gefängnis**  Kaßbergstraße 16c 40
- 13** **Museum für sächsische Fahrzeuge Chemnitz**  Zwickauer Straße 77 41
- 14** **Schauplatz Eisenbahn Chemnitz-Hilbersdorf**  Frankenberger Straße 172
18:00 – 24:00 Uhr 43

- 15a** **smac – Staatliches Museum für Archäologie Chemnitz**  Stefan-Heym-Platz 1 46
- 15b** **smac – Staatliches Museum für Archäologie Chemnitz „Karree 72“**  Reinhardtstraße 24/26
16:00 – 18:00 Uhr 48
- 16** **Straßenbahnmuseum Chemnitz**  Zwickauer Straße 164 48
- 17** **Wasserschloß Klaffenbach**  Wasserschloßweg 6
18:00 – 23:00 Uhr 49
- 18** **Bundesarchiv – Stasi-Unterlagen-Archiv Chemnitz**  Bruno-Salzer-Straße 5
18:00 – 24:00 Uhr 50
- 19** **Hartmannfabrik**  Fabrikstraße 11
18:00 – 24:00 Uhr 51
- 20** **Heimatsstube Mittelbach**  Hofer Straße 27 52
- 21** **Offener Prozess – ein Dokumentationszentrum zum NSU-Komplex**  Johannisplatz 8
18:00 – 24:00 Uhr 53
- 22** **Roter Turm Chemnitz**  Am Wall/
 Straße der Nationen 3 54
- 23** **Sächsisches Staatsarchiv – Staatsarchiv Chemnitz**  Elsasser Straße 8
18:00 – 24:00 Uhr 55
- 24a** **Studienräume der Marianne Brandt-Gesellschaft**  Heinrich-Beck-Straße 22
18:00 – 22:00 Uhr 57
- 24b** **TANKSTELLE PROJEKTRAUM**  Zwickauer Straße 214
18:00 – 22:00 Uhr 57
- PROGRAMM der Galerien zur Chemnitzer Museumsnacht**
PROGRAMME of the Galleries for the Museum Night in Chemnitz 58
- MUSEUMSNACHT-AFTERSHOWPARTY**
AFTER-SHOW PARTY 58
- 25** **Weltecho**  Annaberger Straße 24 („Kammer der Technik“)
23:00 – 05:00 Uhr 59

SHUTTLEVERKEHR ZUR MUSEUMSNACHT | 09.05.2026 SHUTTLE SERVICE FOR MUSEUM NIGHT

Die Tickets zur Museumsnacht gelten als Fahrausweis am 9. Mai 2026 von 09:00 Uhr bis 04:00 Uhr des Folgetages in allen öffentlichen Verkehrsmitteln im gesamten VMS-Verbundraum – außer Sonderverkehrsmittel – sowie auf den Shuttle-Extratouren in Chemnitz.

Museum Night tickets also serve as a combined ticket, valid on 9 May 2026 from 9am to 4am the following day on all public transport in the entire VMS area – except special services – as well as on the extra shuttle tours in Chemnitz.



SCAN QR-CODE

Alle Abfahrtszeiten der Shuttle-Extratouren sowie die Erweiterung der Buslinie 32 werden in der Fahrplanauskunft angezeigt. Aktuelle Informationen zu den Fahrzeiten gibt es auch über die Event-App. All departure times of the extra shuttle tours and the extension of bus route 32 are shown in the travel information. Latest information on departure and arrival times are available via app.

chemnitz.de/mn-programm



SCAN QR-CODE

FAHRPLANAUSKUNFT zur Verkehrsanbindung im Verkehrsverbund Mittelsachsen (VMS)
TRAVEL INFORMATION for transport links in the Verkehrsverbund Mittelsachsen (VMS/Central Saxony Transport Network)
www.vms.de

Zentrale Abfahrts- und Umsteigestelle in Chemnitz – Haltestelle Stadthalle Central departure and transfer point in Chemnitz – Stadthalle stop

Die Busse der Shuttle-Extratouren verbinden ab 17:00 Uhr die Museen und sammlungsbasierten Einrichtungen in Chemnitz untereinander.

An der zentralen Abfahrtsstelle auf der Brückenstraße (Haltestelle Stadthalle, vor dem Karl-Marx-Monument) treffen sich die Busse der Touren 2 bis 4 zu festen Zeiten und ermöglichen ein bequemes Umsteigen. Die letzten Abfahrten ab den Museen in Chemnitz erfolgen zwischen 01:05 und 01:45 Uhr, um die Übergangsmöglichkeiten an der Zentralhaltestelle zu den Bussen der Nachtlinien N11 bis N18 (ab 23:45 Uhr stündlich) zu ermöglichen.

Shuttle buses will run between the museums and collection-based institutions in Chemnitz from 5pm onwards.

The buses for routes 1 to 4 will meet at fixed times at the central departure point on Brückenstraße (Stadthalle stop in front of the Karl Marx Monument), allowing easy transfers. The last departures from the museums in Chemnitz will be between 1:05 am and 1:45 am, allowing connections at the Zentralhaltestelle (Central stop station) to night buses N11 to N18, which run hourly from 11:45 pm.

FAHRPLÄNE UND STRECKEN TIMETABLES AND ROUTES

Tourenübersicht / Route overview

- T1** Brückenstraße <-> Schönau
 - T2** Haltestelle Stadthalle <-> Ebersdorf
 - T3** Haltestelle Stadthalle <-> Schloßberg
 - T4** Haltestelle Stadthalle <-> Grüna
 - T5** Wendeschleife Reichenbrand <-> Burg Rabenstein
 - T6** Wendeschleife Reichenbrand <-> Mittelbach
 - 32** Dresdner Straße <-> Rottluff (<-> RabensteinCenter) (<-> Reichenbrand)
- Hauptbahnhof Chemnitz
<-> Stollberg (Sachsen / Saxony)

Legende / Legend

- Endhaltestelle / Final stop
- Haltestelle stadtein- und auswärts
Inbound and outbound stop
- ◐ Haltestelle nur stadteinwärts angefahren
Only in one direction of the city centre
- ◑ Haltestelle nur stadtauswärts angefahren
Only in the outbound direction
- ➔ Umstieg in andere Linie/Tour
Change to another line/route
- Z Zentrale Abfahrts- und Umsteigestelle
(Haltestelle Stadthalle) Central departure
and transfer point (Stadthalle stop)

T1 T1 Tram Zentrale Abfahrts- und Umsteigestelle Brückenstraße < > Reichenbrand

T1 verbindet zwischen 17:00 und 01:00 Uhr im 15-Minuten-Takt das Stadtzentrum und die Wendeschleife Schönau.
Route 1 connects the city centre and the Schönau turning every 15 minutes between 5pm and 1am.



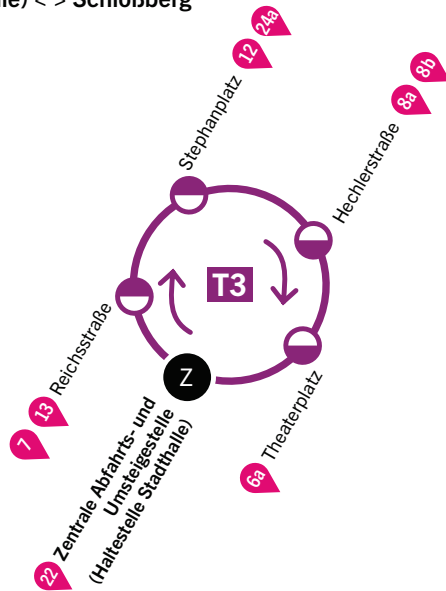
T2 T2 Bus
Zentrale Abfahrts- und Umsteigestelle
(Haltestelle Stadthalle) < > Ebersdorf

T2 fährt zwischen 17:00 und 01:00 Uhr im 15-Minuten-Takt von der Haltestelle Stadthalle ab.
 Route 2 will depart from the Stadthalle stop every 15 minutes between 5pm and 1am.



T3 T3 Bus
Zentrale Abfahrts- und Umsteigestelle
(Haltestelle Stadthalle) < > Schloßberg

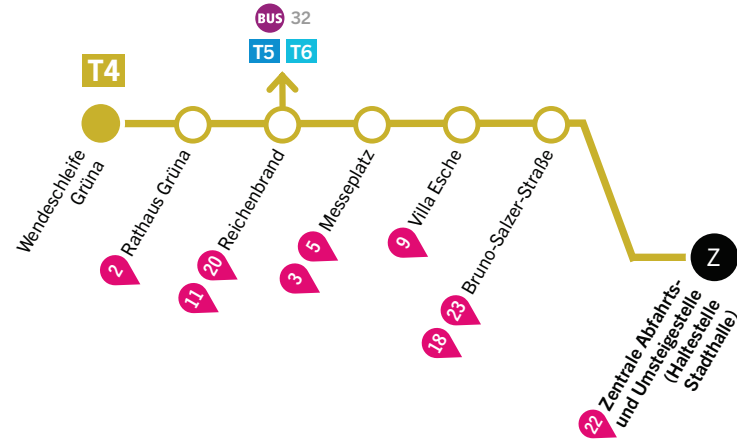
T3 fährt zwischen 17:00 und 01:00 Uhr im 15-Minuten-Takt von der Haltestelle Stadthalle ab.
 Route 3 will depart from the Stadthalle stop every 15 minutes between 5pm and 1am.



T4 T4 Bus
Zentrale Abfahrts- und Umsteigestelle
(Haltestelle Stadthalle) < > Grüna

T4 fährt zwischen 17:00 und 01:00 Uhr im 15-Minuten-Takt von der Haltestelle Stadthalle ab.
 Route 4 will depart from the Stadthalle stop every 15 minutes between 5pm and 1am.

Umsteigebeziehung zwischen Haltestelle Reichenbrand (Tour 4) zum Erreichen der **11 Burg Rabenstein** (Tour 5) sowie der **20 Heimatstube Mittelbach** (Tour 6)
 A transfer connection between the Reichenbrand stop (Route 4) to reach the **11 Burg Rabenstein** as well as **20 Heimatstube Mittelbach** (Route 6)



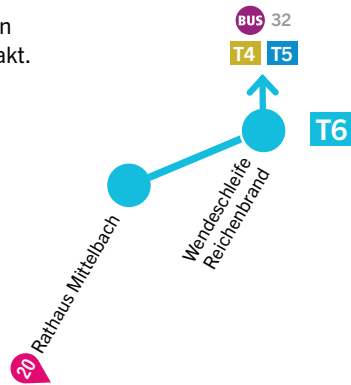
T5 T5 Bus
Wendeschleife Reichenbrand < > Burg Rabenstein

T5 fährt abgestimmt auf die Fahrzeiten der Touren T1 und T4 im 15-Minuten-Takt.
 Route 5 will run every 15 minutes in coordination with routes 1 and 4.



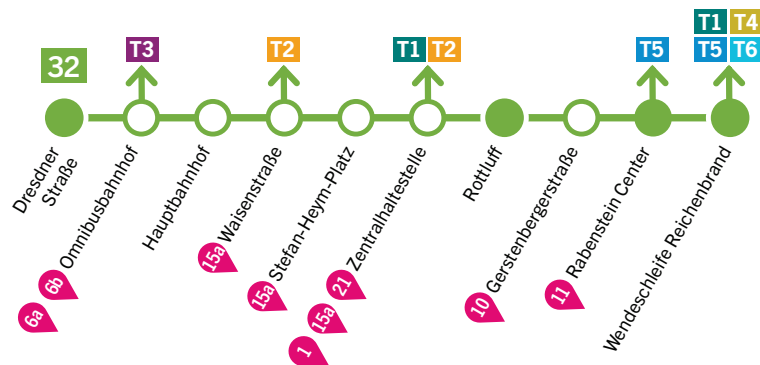
T6 T6 Bus
Wendeschleife Reichenbrand < > Mittelbach

Die Tour 6 fährt abgestimmt auf die Fahrzeiten der Touren T4 und T5 im 15-Minuten-Takt.
Route 6 will run every 15 minutes in coordination with routes 4 and 5.



32 32 Bus
Rabenstein Center < > Rottluff

Erweiterung der Buslinie 32 mit zusätzlichen Abfahrtszeiten zur Museumsnacht. Es gibt eine Umsteigebeziehung zum Erreichen der **Burg Rabenstein** (T5) und des **Karl Schmidt-Rottluff-Hauses** (Bus 32).
Extension of bus route 32 with additional departures for the Museum Night. There is a transfer connection to reach **Burg Rabenstein** (T5) and **Karl Schmidt-Rottluff-Haus** (bus 32).



Verkehrsanbindung zum Wasserschloß Klaffenbach
Transport links to Wasserschloß Klaffenbach

C 11 C11
Hauptbahnhof Chemnitz < > Stollberg

Verkehrsanbindung zwischen Chemnitz und Stollberg (Sachs) zum Erreichen des **Wasserschloß Klaffenbach** (Bahnhof Neukirchen-Klaffenbach, Fußweg 5 Min.)
Transport links between Chemnitz and Stollberg (Saxony) for access to **Wasserschloß Klaffenbach** (Neukirchen-Klaffenbach station, 5 min. walk)

Mit der City-Bahn-Linie C11 erreichen Sie das Wasserschloß Klaffenbach im Einstundentakt. Die letzte Abfahrt ab Bahnhof Neukirchen-Klaffenbach erfolgt 23:48 Uhr in Richtung Chemnitz bzw. 00:07 Uhr in Richtung Stollberg. In Chemnitz werden unter anderem die Haltestellen Roter Turm und Zentralhaltestelle bedient.
The City-Bahn Line C11 operates hourly to Wasserschloß Klaffenbach. The last departure from Neukirchen-Klaffenbach station is at 11:48pm towards Chemnitz and 7 minutes past midnight towards Stollberg. In Chemnitz, the stops served include Roter Turm and Zentralhaltestelle (Central stop station).

